



**КОМИТЕТ ИМУЩЕСТВЕННЫХ ОТНОШЕНИЙ  
АДМИНИСТРАЦИИ ПЕРМСКОГО МУНИЦИПАЛЬНОГО ОКРУГА**

**РЕШЕНИЕ**

о размещении объектов № 2511

Пермский край  
Пермский округ

29.09.2023

Комитет имущественных отношений администрации Пермского муниципального округа разрешает Акционерному обществу «Газпром газораспределение Пермь» (ИНН 5902183841, ОГРН 2125902017723, почтовый адрес: 614000, г. Пермь, ул. Петропавловская, 43)

размещение объекта «газопровод давлением до 1,2 Мпа, для размещения которого не требуется разрешения на строительство»

на землях муниципальная собственность

на срок 1 год.


Местоположение: рядом с домом по адресу: Пермский край, Пермский муниципальный округ, с. Платошино, ул. Пионерская, д. 14.

Приложение: схема предполагаемых к использованию земель или части земельного участка.

Особые условия использования:

1. При размещении объекта учесть параметры ширины проезда улично-дорожной сети, во избежание сужения полосы отвода дороги.
2. Получение разрешения на производство земляных работ.

Заместитель председателя комитета

  
(подпись, печать)

М.В. Королева



**Схема предполагаемых к использованию земель или части земельного участка**

Объект: Газопровод давлением до 1,2 Мпа включительно, для размещения которого не требуется разрешения на строительство

Местоположение: расположенных рядом с домом по адресу: Пермский край, Пермский муниципальный округ, с. Платошино, ул. Пионерская, д.14

Площадь земель или части земельного участка, кв.м.: 471

Категория земель: земли населенных пунктов




Вид разрешенного использования: -

Каталог координат, м

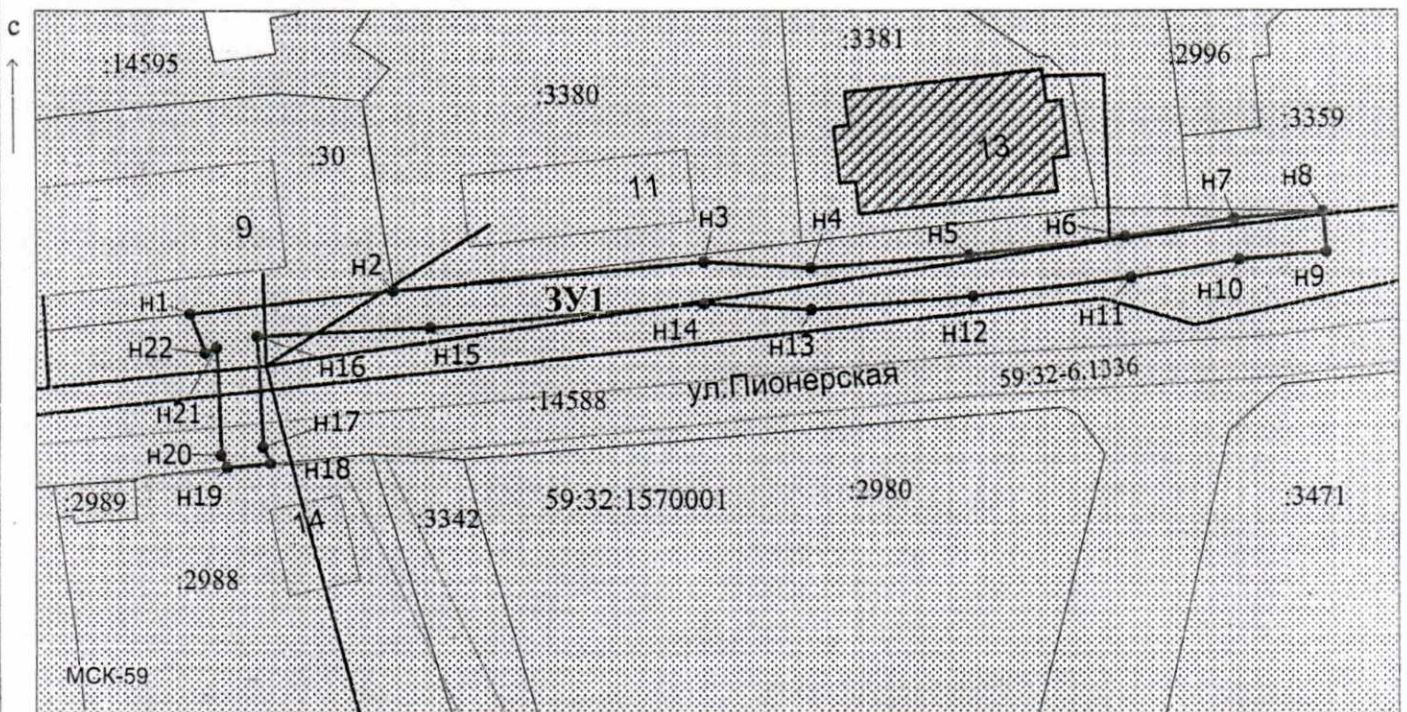
№ точки границы	X	Y
n1	475974.80	2249725.69
n2	475977.08	2249745.26
n3	475979.88	2249775.14
n4	475979.29	2249785.53
n5	475980.47	2249800.81
n6	475982.22	2249815.79
n7	475983.94	2249826.36
n8	475984.67	2249835.03
n9	475980.69	2249835.37
n10	475979.98	2249826.86
n11	475978.25	2249816.35
n12	475976.48	2249801.19
n13	475975.27	2249785.57
n14	475975.87	2249775.20
n15	475973.51	2249748.79
n16	475972.65	2249732.18
n17	475962.00	2249732.78
n18	475960.35	2249733.52
n19	475959.94	2249729.32
n20	475961.17	2249728.78
n21	475971.58	2249728.28
n22	475971.05	2249727.14

Описание границ смежных землепользователей:  
 От точки n1 до точки n2 - земельный участок с кадастровым номером 59:32:1570001:30  
 От точки n2 до точки n18 - земельный участок с кадастровым номером 59:32:0000000:14588  
 От точки n18 до точки n19 - земельный участок с кадастровым номером 59:32:1570001:3322  
 От точки n19 до точки n1 - земельный участок с кадастровым номером 59:32:0000000:14588

**Условные обозначения:**

-  - предполагаемый участок земель, на которых планируется размещение объекта
-  2988 - границы и номер земельного участка, сведения о которых внесены в ЕГРН
-  - границы объекта капитального строительства, сведения о котором внесены в ЕГРН
- 59:32-6.1336 - зоны с особыми условиями использования территории, сведения о которых внесены в ЕГРН
- :3У1 - обозначение запрашиваемого земельного участка
- n1 - характерная точка границ земель или части земельного участка

59:32:1570001 - номер кадастрового квартала



Масштаб 1:700

Заявитель: *Киямова Д.Х.* / Киямова Д.Х.  
 (подпись, расшифровка подписи)

МП  
 (для юридических лиц  
 и индивидуальных предпринимателей)